
POZVÁNKA

NA ZHROMAŽDENIE VLASTNÍKOV POĽOVNÝCH POZEMKOV

zvolané podľa ust. § 5 ods. 3 v spojení s ust. § 3 a nasl. a § 9 a nasl. zákona č. 274/2009 Z.z.
o poľovníctve a o zmene a doplnení niektorých zákonov v znení neskorších predpisov

Zvolávatelia:

- **Poľnohospodárske družstvo so sídlom v Jarovniciach**, IČO: 00 200 522, so sídlom Jarovnice 507, 082 63 Jarovnice
- **INTERFARM, s.r.o.**, IČO: 36 471 399, so sídlom Družstevná 371/7, 082 61 Ražňany,
- **Pozemkové spoločenstvo Ražňany**, IČO: 31 997 350, so sídlom Šalgovská 415/34, 082 61 Ražňany,
- **Pozemkové spoločenstvo Uzovské Pekľany**, IČO: 42 379 881, so sídlom Uzovské Pekľany č. 68, 082 63 Uzovské Pekľany,
- **Pozemkové spoločenstvo Revák a spol.**, IČO: 42 384 095, so sídlom Uzovské Pekľany č. 53, 082 63 Uzovské Pekľany,
- **Mesto Sabinov**, IČO: 00 327 735, so sídlom Mestského úradu Námestie slobody 57, 083 01 Sabinov
- **Daniel Eliáš**, nar. 3. apríla 1982, bytom Uzovský Šalgov č. 227, 082 61 Uzovský Šalgov,
- **Marek Štofánik**, nar. 30. marca 1973, bytom Uzovský Šalgov č. 162, 082 61 Uzovský Šalgov,
- **Lukáš Tomko**, nar. 29. mája 1985, bytom Na Rybníkoch 493/15, 082 56 Pečovská Nová Ves,
- **Ing. Ľubomír Kruľ**, nar. 8. decembra 1967, bytom Lutina č. 1, 082 56 Lutina
- **Igor Bartko**, nar. 23. februára 1971, bytom Rožkovany č. 237, 082 71 Rožkovany a
- **Ing. Miroslav Randl**, nar. 16. decembra 1980, bytom Červenica pri Sabinove č. 243, 082 56 Červenica pri Sabinove

ako vlastníci, resp. splnomocnenci vlastníkov poľovných pozemkov v rámci Poľovného revíru **Marduňa** uznaného Rozhodnutím bývalého Lesného úradu Prešov č. 958/1993 zo dňa 7. januára 1994 (ďalej v texte len „*Poľovný revír Marduňa*“), vrátane jeho časti navrhovanej na odčlenenie od neho o výmere presahujúcej 1/3 Poľovného revíru Marduňa ako aj odčleňovanej časti Vás touto cestou v súlade s ust. § 5 ods. 3 zákona č. 274/2009 Z.z. o poľovníctve a o zmene a doplnení niektorých zákonov v znení neskorších predpisov (ďalej v texte len „*zákon o poľovníctve*“) **pozývajú na Zhromaždenie vlastníkov poľovných pozemkov začlenených do Poľovného revíru Marduňa** (ďalej v texte len „*Zhromaždenie*“), ktoré sa uskutoční dňa

dňa 29. januára 2025 so začiatkom o 9,00 hod. na Notárskom úrade
notára JUDr. Petra Šulaia sídliacom na adrese M. R. Štefánika 14, 940 02 Nové Zámky

Prezentácia účastníkov Zhromaždenia sa bude konať od 8,00 hod. do 8,30 hod. v deň a v mieste konania Zhromaždenia.

Navrhovaný program rokovania:

- 1) Otvorenie, kontrola uznášaniaschopnosti
- 2) Voľba orgánov zhromaždenia (predseda, osoba poverená sčítaním hlasov)
- 3) Rozhodovanie o schválení podania žiadosti na zmenu hranice Poľovného revíru Marduňa
- 4) Voľba splnomocnencov na zastupovanie vlastníkov poľovných pozemkov podľa zákona o poľovníctve (ust. § 5 ods. 7) vo vzťahu k bodu 3) navrhovaného program rokovania, najmä na spísanie a podanie žiadosti o zmenu hranice Poľovného revíru Marduňa a zastupovanie v správnom konaní vedenom na základe tejto žiadosti
- 5) Rôzne
- 6) Záver

Hranice Poľovného revíru Marduňa po navrhovanej zmene sú nasledovné:

Východiskovým bodom je kaplnka za mostom cez rieku Torysa v smere Sabinov – Ražňany. Odtiaľ hranica poľovného revíru pokračuje na hrebeň cez kótu 441 Panírová hora /Šanec/ ďalej ďalej hrebeňom cez kótu 534 potom hranica pokračuje stále po hrebene SZ smerom cez kótu 614 až na kótu Kobút /711/. Tu sa hranica lomí a pokračuje po hrebene JZ smerom na lesnú cestu /vedúcu od chaty PZ Marduňa k chatovej lokalite Fecko. Z tejto lesnej cesty bočným hrebienkom JJZ smerom až na hrebeňovú cestu vedúcu k turistickému prístrešku na kóte 803. Odtiaľ hranica pokračuje po hrebene na kótu Kamenná /810/ a ďalej po hrebene SZ smerom najprv okrajom lesného porastu č.688 neskôr hranicou katastrálneho územia (k.ú. Uzovské Pekľany-Rožkovany) stále po hrebene. Následne hranica zíde na hrebeňovú lesnú cestu, ktorá prebieha až k okraju lesa na hranicu porastov 697b a 696b. Od tohto bodu hranica pokračuje hrebeňovou cestou - V hranicou porastu č.696b až do bodu na tejto hranici cca 200 m pred kótou Marduňa /870/. Z tohto bodu hranica prebieha myslenou čiarou cez porasty 696b, 697c a to Z smerom na hrebeňovú cestu vedúcu z kóty Marduňa. Tu sa hranica lomí a pokračuje od tohto bodu JZ smerom touto hrebeňovou cestou na hrebeňové sedlo Rozbojiska. Odtiaľ priamo do prameňa potoka prameniáceho v lesnom dieľci č.38.Potom ďalej po tomto potoku až na štátnu cestu v obci Dubovica .Odtiaľ po štátnej ceste do mesta Lipany.Z mesta Lipany po štátnej ceste do mesta Sabinov.Odtiaľ po štátnej ceste do východiskového bodu.

Pre účasť na zhromaždení je nutné preukázať sa dokladom totožnosti a dokladom osvedčujúcim vlastníctvo k poľovnému pozemku v rámci Poľovného revíru Marduňa a v prípade zastupovania vlastníka poľovného pozemku aj splnomocnením na zastupovanie, resp. iným listinným dôkazom

preukazujúcim oprávnenie konať za vlastníka poľovného pozemku na Zhromaždení a hlasovať zaň (v prípade právnickej osoby aj výpisom z relevantného registra), pričom tieto listiny je nutné odovzdať zvolávateľovi v rámci prezentácie na zhromaždenie, ktorý si ich (s výnimkou dokladu totožnosti) ponechá a tieto budú tvoriť prílohu žiadosti o zmenu hranice Poľovného revíru Marduňa (ak k podaniu žiadosti nedôjde, zvolávateľ ich vráti predkladateľovi).

Zhromaždenie je uznášaniaschopné, ak je prítomná najmenej nadpolovičná väčšina vlastníkov poľovných pozemkov počítaná z celkovej výmery Poľovného revíru Marduňa, vrátane odčleňovanej časti (väčšinou počítanou podľa podielov). Zhromaždenie rozhoduje nadpolovičnou väčšinou počítanou z výmery všetkých poľovných pozemkov začlenených do Poľovného revíru Marduňa, vrátane odčleňovanej časti. Prítomní vlastníci poľovných pozemkov sa zapisujú do listiny prítomných, ktorá obsahuje názov a sídlo právnickej osoby, alebo meno, priezvisko a bydlisko fyzickej osoby, ktorá je vlastníkom poľovných pozemkov, výmeru poľovných pozemkov pripadajúcich jednotlivým osobám a podiel výmery vlastnených poľovných pozemkov k celkovej výmere Poľovného revíru Marduňa. Zvolávateľia Zhromaždenia zabezpečujú a overujú zápis do listín prítomných. Priebeh Zhromaždenia sa osvedčuje notárskou zápisnicou, ktorej prílohou je listina prítomných, za účasti notára JUDr. Petra Šulaia so sídlom Notárskeho úradu M. R. Štefánika 14, 940 01 Nové Zámky.

Na Zhromaždení má hlas vlastníka poľovného pozemku váhu podielu na výmere vlastnených poľovných pozemkov k celkovej výmere Poľovného revíru Marduňa. Zhromaždenie si zvolí ním určený počet splnomocnencov, ktorým určí rozsah zastupovania vlastníkov poľovných pozemkov podľa zákona o poľovníctve.

za Poľnohospodárske družstvo so sídlom v Jarovniciach

Daniel Eliáš, na základe plnomocenstva,
resp. substitučného plnomocenstva




za INTERFARM, s.r.o.

Daniel Eliáš, na základe plnomocenstva,
resp. substitučného plnomocenstva



za Pozemkové spoločenstvo Ražňany

Ing. Dušan Eliáš, na základe plnomocenstva



za Pozemkové spoločenstvo Uzovské Pekl'any

Monika Kuchárová, predsedníčka




za Pozemkové spoločenstvo Revák a spol.

Daniel Eliáš, na základe plnomocenstva




za Mesto Sabinov


Ing. Michal Repaský, primátor




Daniel Eliáš



Marek Štofánik




Lukáš Tomko



Ing. Ľubomír Kruľ



Igor Bartko



Ing. Miroslav Randl



Sabinov 17. január 2025

Príloha:

- *Mapa Poľovného revíru Marduňa po navrhovanej zmene*

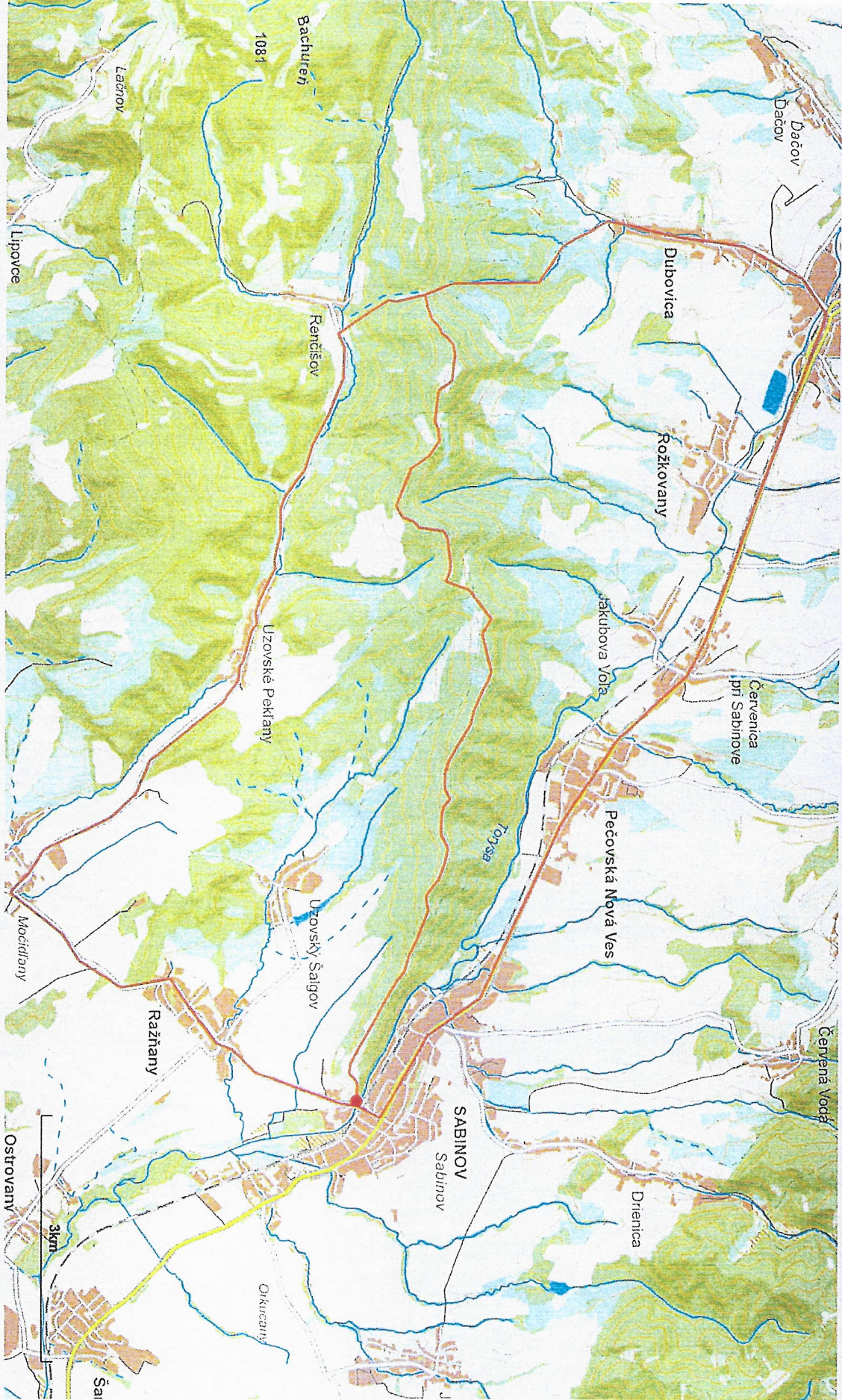
Doručuje sa verejnou vyhláškou:

- *Obecný úrad Červenica pri Sabinove, Červenice pri sabinove č. 122, 082 56 Červenica pri Sabinove (úradná tabuľa)*
- *Obecný úrad Dubovica, Dubovica č. 190, 082 71 Dubovica (úradná tabuľa)*
- *Obecný úrad Jakubova Voľa, Jakubova Voľa č. 67, 082 56 Jakubova Voľa (úradná tabuľa)*
- *Mestský úrad Lipany, Krivianska 1, 082 71 Lipany (úradná tabuľa)*
- *Obecný úrad Jarovnice, Jarovnice č. 223, 082 63 Jarovnice (úradná tabuľa)*
- *Obecný úrad Pečovská Nová Ves, Hlavná 33, 082 56 Pečovská Nová Ves (úradná tabuľa)*
- *Obecný úrad Ražňany, Hlavná 235/62, 082 61 Ražňany (úradná tabuľa)*
- *Obecný úrad Renčišov, Renčišov č. 11, 082 63 Renčišov (úradná tabuľa)*
- *Obecný úrad Rožkovany, Rožkovany č. 106, 082 71 Rožkovany (úradná tabuľa)*
- *Mestský úrad Sabinov, Námestie slobody č. 57, 083 01 Sabinov (úradná tabuľa)*
- *Obecný úrad Uzovské Peklány, Uzovské Peklány č. 68, 082 63 Uzovské Peklány (úradná tabuľa)*
- *Obecný úrad Uzovský Šalgov, Uzovský Šalgov č. 138, 082 61 Uzovský Šalgov (úradná tabuľa)*

Vyvesené dňa: 17.01.2025

Zvesené dňa:

nov



klifikácie Mapový klient ZBGIS. Nepoužiteľné na právne účelny.

ké zručnosťou je len informatívne a je nepoužiteľné na vyčíslenie hraníc pozemkov a osadenie stavieb na pozemky. Vyčíslenie hraníc pozemkov a osadenie stavieb na pozemky môže vykonať len odborné spôsobilá osoba.